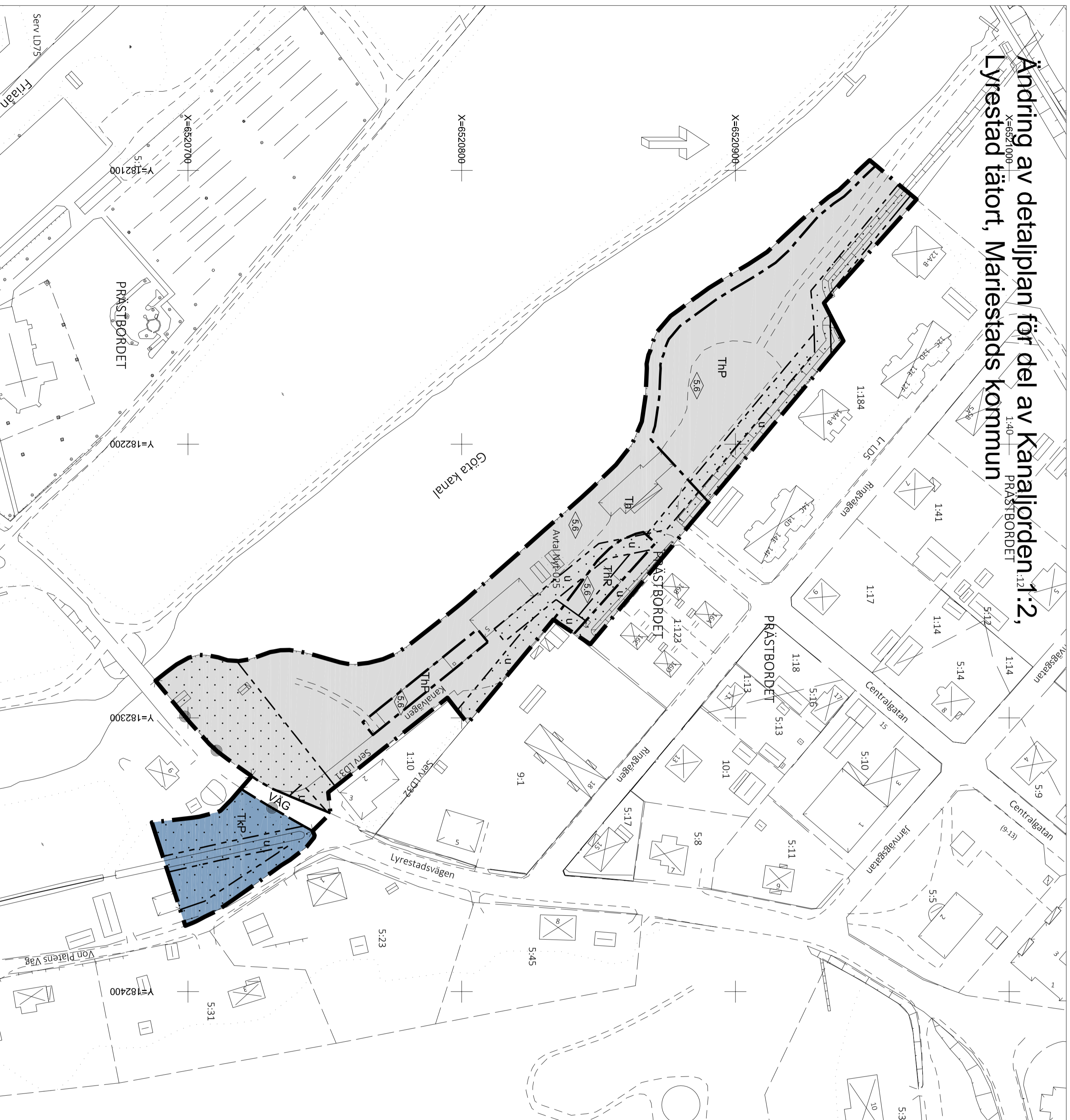


Ändring av detaljplan för del av Kanaljorden 1:2, Lyrestad tätort, Mariestads kommun



PLANBESTÄMMELSER

Följande gäller inom området med nedanstående beteckningar. Endast angivnen användning och utformning är tillåten. Bestämmelser utan beteckning gäller inom hela planområdet.

GRÄNSER

- Planområdesgräns
- Användningsgräns
- Egerskapsgräns

ANVÄNDNING AV MARK

Allmänna platser

- Väg

Kvarterismark

- THP: Område för kanaländamål och parkering
- Th: Område för hamnändamål
- THP: Område för hamnändamål och parkering

BEGRÄNSNINGAR AV MARKENS BEBYGGANDE

- Mark som icke får bebyggas
- Mark tillgänglig för allmänna underjordiska ledningar

MARKENS ANORDNANDE (utformning av kvartersmark)

- Ufart, stängsel: Särskild områdesgräns (anordnande av stängsel)
- Särskild områdesgräns (anordnande av stängsel)

PLACERING, UTFORMNING, UTFÖRANDE

Utformning

- Byggnadsstyck

ADMINISTRATIVA BESTÄMMELSER

Genomförandefid

Genomförandefid är 5 år från den dag planen vinner laga kraft.

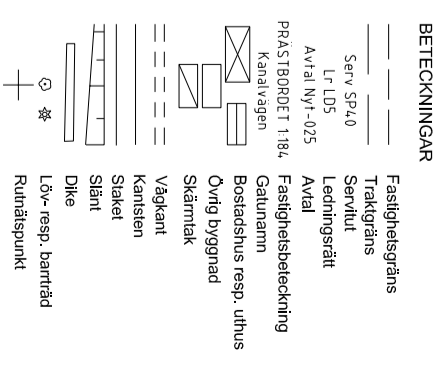
Huvudmannaskap

Kommunen är inre huvudman för allmän plats

Utdrag ur kommunens baskarta
Kanaljorden 1:2 m.fl., Lyrestad tätort
Mariestads kommun

Upprättad av sektor samhällsbyggnad
November 2016

- Skalar: 1:1000
Standard klass: II
Koordinatsystem: SWEREF 99 1330
Höjdsystem: RH2000
Fastighetsredovisning: 2017-03-16



SAMRÅDSHANDLING

Standardförfarande

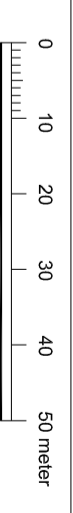
ÄNDRING AV DETALJPLAN FÖR del av Kanaljorden 1:2

LYRESTAD TÄTORT, MARIESTADS KOMMUN
Upprättad av stadsplaneavdelningen i mars 2017

Adam Johansson
Planarkitekt

Tina Karling Helmsvik
Stadsplanerakt

Skala 1:1000 (A2)



Instans

GODKÄNNANDE KS

201x-xx-xx \$xx

ANTAGANDE KI

20xx-xx-xx \$xx

LAGA KRÄFT

20xx-xx-xx

PLANAVGIFT

JAI NEJ